Stratégie Littoral 76

Synthèse du diagnostic

SYNDICAT MIXTE DU LITTORAL DE LA SEINE-MARITIME

RÉGION NORMANDIE

eau seine normandie — Agence de l'eau — ÉTABLISSEMENT PUBLIC DE L'ÉTAT

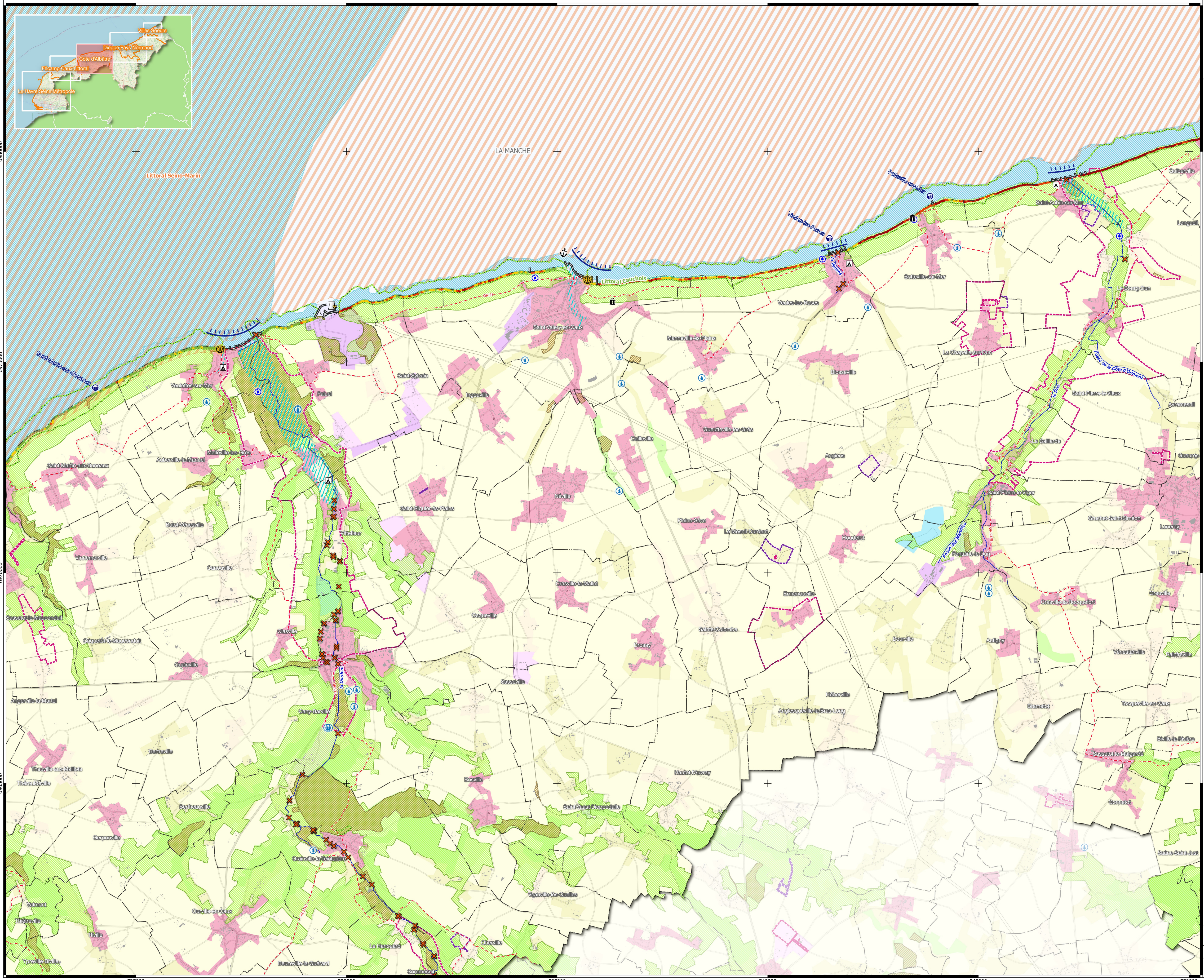

Secteur Cote d'Albâtre

LEGENDE

Limites administratives
- Commune

Hydrographie
- Obstacles à l'écoulement - Services web SANDRE - 2023-09
- Tronçon hydrographique principal - BD TOPO® v3.3 D076 - Ed. 2022-12-15

Littoral
- Ouvrages et aménagements littoraux Cerema - 2017-11 - Services web GéoLittoral
- Accès à la mer - Artelia - 2023

Aléas

Franchissement
- Franchissement de paquets de mer et projection de galets - Artelia - 2023

Submersion
- Zones basses sous le niveau centennal de référence en 2100 - DREAL Normandie - 2022

Erosion

Recul moyen annuel observé des falaises - Cerema 2018
- >30 cm
- 20 à 30 cm
- 10 à 20 cm
- <10 cm

Enjeux naturels

ZNIEFF - Services web IGN - 2023
- ZNIEFF1 - Continentales
- ZNIEFF2 - Continentales
- ZNIEFF1 - Marines
- ZNIEFF2 - Marines

Natura 2000 - Services web IGN - 2023
- SIC - Directive "Habitats"
- ZPS - Directive "Oiseaux"

Enjeux anthropiques

Captage - ARS Normandie - 2023
- Captage

Activité littorale remarquable - Artelia - 2023
- Casino
- Centrale
- Port
- Décharge littorale ancienne

Zone d'activité ou d'intérêt - BD TOPO® v3.3 D076 - Ed. 2022-12-15
- Camping
- Station d'épuration

Bâtiment - BD TOPO® v3.3 D076 - Ed. 2022-12-15
- Bâtiment

GR - Fédération Française de Randonnée - 2023-06-29
- Chemin de Grande Randonnée

Site inscrit/classé - DREAL Normandie - Services web Les Sites et Paysages de Normandie - 2023
- Site inscrit
- Site classé

Occupation des sols

CORINE Land Cover - AEE - 2018
- Zones urbanisées
- Zones industrielles ou commercialeset réseaux de communication
- Mines, décharges et chantiers
- Espaces verts artificialisés, nonagricoles
- Terres arables
- Cultures permanentes
- Prairies
- Zones agricoles hétérogènes
- Forêts
- Milieux à végétation arbustive et/ouherbacée
- Espaces ouverts, sans ou avec peu devégétation
- Zones humides intérieures
- Zones humides maritimes
- Eaux continentales
- Eaux maritimes

N W E S

0 0.5 1 km

Echelle 1:30 000

Système de de coordonnées Lambert 93
EPSG 2154

ARTELIA

Stratégie Littoral 76

Synthèse du diagnostic

SYNDICAT MIXTE DU LITTORAL DE LA SEINE-MARITIME

RÉGION NORMANDIE

eau seine NORMANDIE — Agence de l'eau — ÉTABLISSEMENT PUBLIC DE L'ÉTAT

Secteur Dieppe Pays Normand

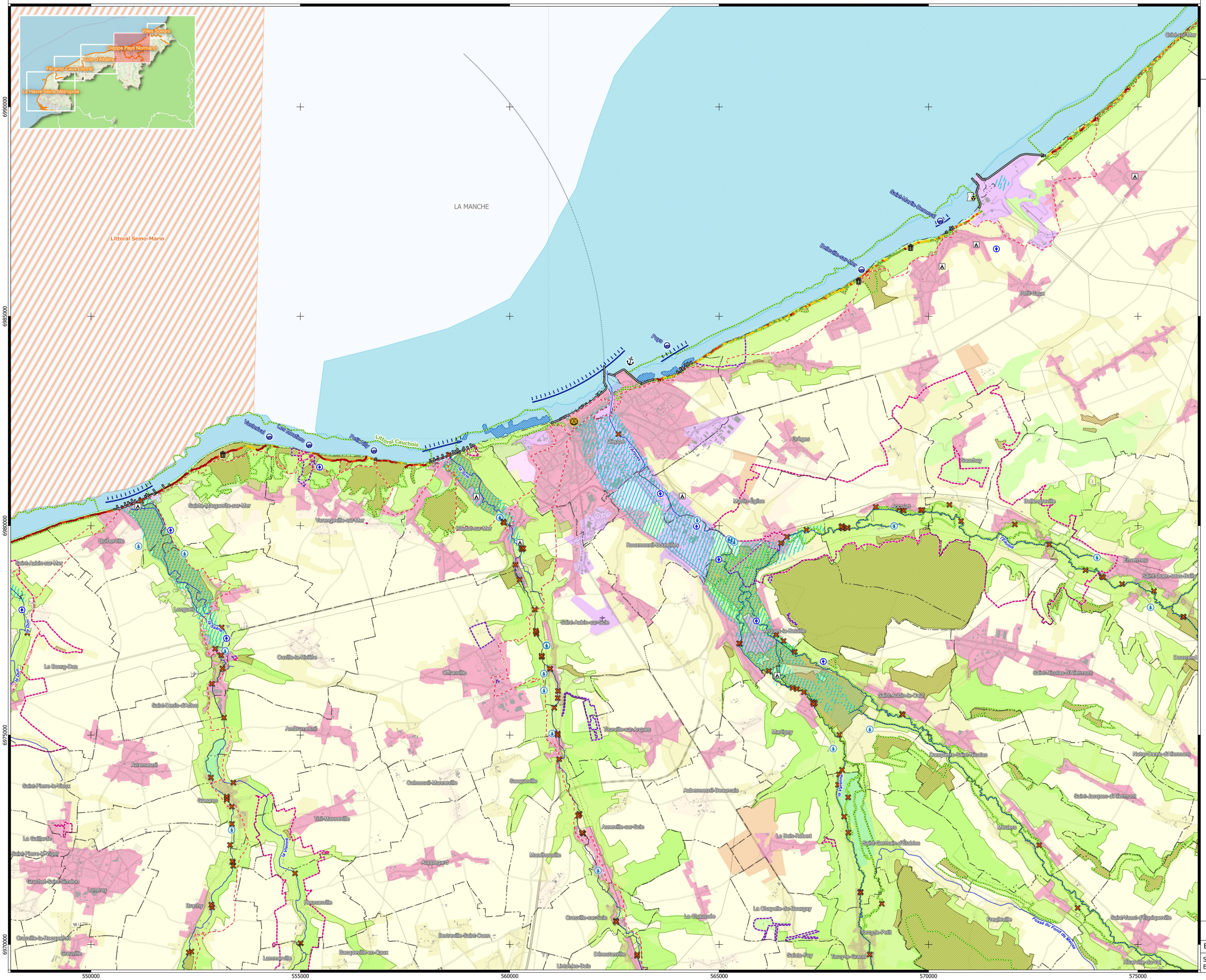

LEGENDE

Limites administratives
- Commune

Hydrographie
- Obstacles à l'écoulement - Services web SANDRE - 2023-09
- Tronçon hydrographique principal - BD TOPO® v3.3 D076 Ed. 2022-12-15

Littoral
- Ouvrages et aménagements littoraux Cerema - 2017-11 - Services web GéoLittoral
- Accès à la mer - Artelia - 2023

Aléas

Franchissement
- Franchissement de paquets de mer et projection de galets - Artelia - 2023

Submersion
- Zones basses sous le niveau centennal de référence en 2100 - DREAL Normandie - 2022

Erosion
Recul moyen annuel observé des falaises - Cerema 2018
- >30 cm
- 20 à 30 cm
- 10 à 20 cm
- <10 cm

Enjeux naturels

ZNIEFF - Services web IGN - 2023
- ZNIEFF1 - Continentales
- ZNIEFF2 - Continentales
- ZNIEFF1 - Marines
- ZNIEFF2 - Marines

Natura 2000 - Services web IGN - 2023
- SIC - Directive "Habitats"
- ZPS - Directive "Oiseaux"

Enjeux anthropiques

Captage - ARS Normandie - 2023
- Captage

Activité littorale remarquable - Artelia - 2023
- Casino
- Centrale
- Port
- Décharge littorale ancienne

Zone d'activité ou d'intérêt - BD TOPO® v3.3 D076 - Ed. 2022-12-15
- Camping
- Station d'épuration

Bâtiment - BD TOPO® v3.3 D076 - Ed. 2022-12-15
- Bâtiment

GR - Fédération Française de Randonnée - 2023-06-29
- Chemin de Grande Randonnée

Site inscrit/classé - DREAL Normandie - Services web Les Sites et Paysages de Normandie - 2023
- Site inscrit
- Site classé

Occupation des sols

CORINE Land Cover - AEE - 2018
- Zones urbanisées
- Zones industrielles ou commercialeset réseaux de communication
- Mines, décharges et chantiers
- Espaces verts artificialisés, nonagricoles
- Terres arables
- Cultures permanentes
- Prairies
- Zones agricoles hétérogènes
- Forêts
- Milieux à végétation arbustive et/ouherbacée
- Espaces ouverts, sans ou avec peu devégétation
- Zones humides intérieures
- Zones humides maritimes
- Eaux continentales
- Eaux maritimes

N W E S

0 0.5 1 km

Echelle 1:30 000

Système de coordonnées Lambert 93 EPSG 2154

ARTELIA

Stratégie Littoral 76

Synthèse du diagnostic

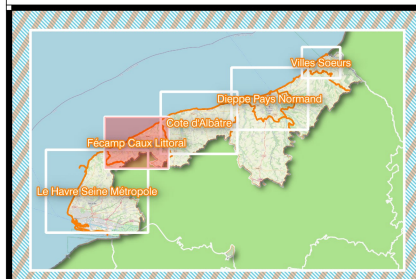

SYNDICAT MIXTE DU LITTORAL DE LA SEINE-MARITIME

RÉGION NORMANDIE

eau seine NORMANDIE — Agence de l'eau — ÉTABLISSEMENT PUBLIC DE L'ÉTAT

Secteur Fécamp Caux Littoral

LEGENDE

Limites administratives
- Commune

Hydrographie
- Obstacles à l'écoulement - Services web SANDRE - 2023-09
- Tronçon hydrographique principal - BD TOPO® v3.3 D076 Ed. 2022-12-15

Littoral
- Ouvrages et aménagements littoraux Cerema - 2017-11 - Services web GéoLittoral
- Accès à la mer - Artelia - 2023

Aléas

Franchissement
- Franchissement de paquets de mer et projection de galets - Artelia - 2023

Submersion
- Zones basses sous le niveau centennal de référence en 2100 - DREAL Normandie - 2022

Erosion
Recul moyen annuel observé des falaises - Cerema 2018
- >30 cm
- 20 à 30 cm
- 10 à 20 cm
- <10 cm

Enjeux naturels

ZNIEFF - Services web IGN - 2023
- ZNIEFF1 - Continentales
- ZNIEFF2 - Continentales
- ZNIEFF1 - Marines
- ZNIEFF2 - Marines

Natura 2000 - Services web IGN - 2023
- SIC - Directive "Habitats"
- ZPS - Directive "Oiseaux"

Enjeux anthropiques

Captage - ARS Normandie - 2023
- Captage

Activité littorale remarquable - Artelia - 2023
- Casino
- Centrale
- Port
- Décharge littorale ancienne

Zone d'activité ou d'intérêt - BD TOPO® v3.3 D076 - Ed. 2022-12-15
- Camping
- Station d'épuration

Bâtiment - BD TOPO® v3.3 D076 - Ed. 2022-12-15
- Bâtiment

GR - Fédération Française de Randonnée - 2023-06-29
- Chemin de Grande Randonnée

Site inscrit/classé - DREAL Normandie - Services web
Les Sites et Paysages de Normandie - 2023
- Site inscrit
- Site classé

Occupation des sols

CORINE Land Cover - AEE - 2018
- Zones urbanisées
- Zones industrielles ou commercialeset réseaux de communication
- Mines, décharges et chantiers
- Espaces verts artificialisés, nonagricoles
- Terres arables
- Cultures permanentes
- Prairies
- Zones agricoles hétérogènes
- Forêts
- Milieux à végétation arbustive et/ouherbacée
- Espaces ouverts, sans ou avec peu devégétation
- Zones humides intérieures
- Zones humides maritimes
- Eaux continentales
- Eaux maritimes

N W E S

0 0.5 1 km

Echelle 1:25 000

Système de de coordonnées Lambert 93
EPSG 2154

ARTELIA

6970000
6965000
6960000
6955000
505000
510000
515000
520000

Stratégie Littoral 76

Synthèse du diagnostic

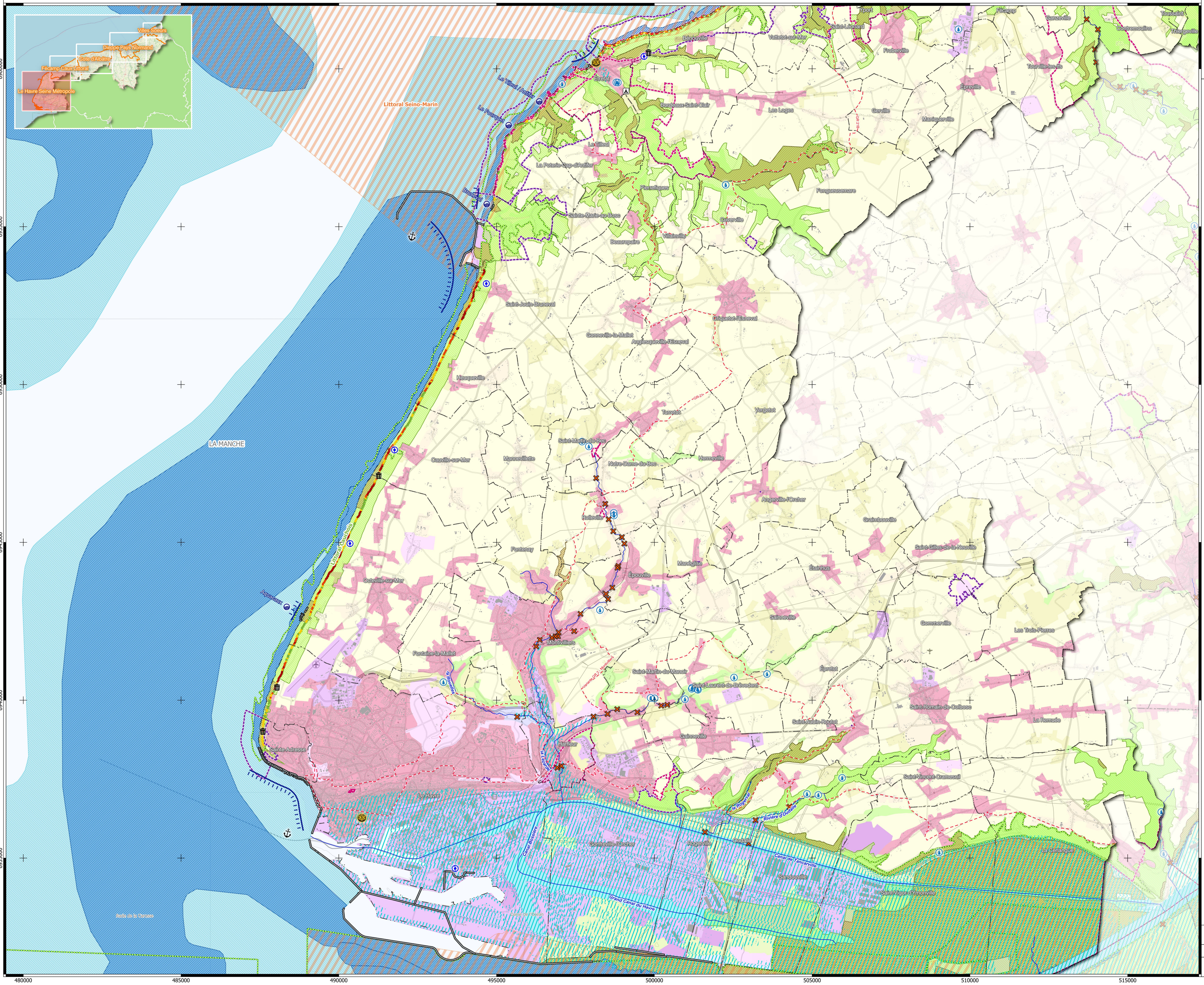

SYNDICAT MIXTE DU LITTORAL DE LA SEINE-MARITIME

RÉGION NORMANDIE

eau seine normandie

Secteur Le Havre Seine Métropole

LEGENDE

Limites administratives
- Commune

Hydrographie
- Obstacles à l'écoulement - Services web SANDRE - 2023-09
- Tronçon hydrographique principal - BD TOPO® v3.3 D076 - Ed. 2022-12-15

Littoral
- Ouvrages et aménagements littoraux Cerema - 2017-11 - Services web GéoLittoral
- Accès à la mer - Artelia - 2023

Aléas

Franchissement
- Franchissement de paquets de mer et projection de galets - Artelia - 2023

Submersion
- Zones basses sous le niveau centennal de référence en 2100 - DREAL Normandie - 2022

Erosion

Recul moyen annuel observé des falaises - Cerema 2018
- >30 cm
- 20 à 30 cm
- 10 à 20 cm
- <10 cm

Enjeux naturels

ZNIEFF - Services web IGN - 2023
- ZNIEFF1 - Continentales
- ZNIEFF2 - Continentales
- ZNIEFF1 - Marines
- ZNIEFF2 - Marines

Natura 2000 - Services web IGN - 2023
- SIC - Directive "Habitats"
- ZPS - Directive "Oiseaux"

Enjeux anthropiques

Captage - ARS Normandie - 2023
- Captage

Activité littorale remarquable - Artelia - 2023
- Casino
- Centrale
- Port
- Décharge littorale ancienne

Zone d'activité ou d'intérêt - BD TOPO® v3.3 D076 - Ed. 2022-12-15
- Camping
- Station d'épuration

Bâtiment - BD TOPO® v3.3 D076 - Ed. 2022-12-15
- Bâtiment

GR - Fédération Française de Randonnée - 2023-06-29
- Chemin de Grande Randonnée

Site inscrit/classé - DREAL Normandie - Services web Les Sites et Paysages de Normandie - 2023
- Site inscrit
- Site classé

Occupation des sols

CORINE Land Cover - AEE - 2018
- Zones urbanisées
- Zones industrielles ou commerciales et réseaux de communication
- Mines, décharges et chantiers
- Espaces verts artificialisés, nonagricoles
- Terres arables
- Cultures permanentes
- Prairies
- Zones agricoles hétérogènes
- Forêts
- Milieux à végétation arbustive et/ou herbacée
- Espaces ouverts, sans ou avec peu devégétation
- Zones humides intérieures
- Zones humides maritimes
- Eaux continentales
- Eaux maritimes

0 0.5 1 km

Echelle 1:40 000

Système de coordonnées Lambert 93
EPSG 2154

ARTELIA

Stratégie Littoral 76

Synthèse du diagnostic

SYNDICAT MIXTE DU LITTORAL DE LA SEINE-MARITIME

RÉGION NORMANDIE

eau seine normandie – Agence de l'eau – ÉTABLISSEMENT PUBLIC DE L'ÉTAT

Secteur Villes Soeurs

LEGENDE

Limites administratives
- Commune

Hydrographie
- Obstacles à l'écoulement - Services web SANDRE - 2023-09
- Tronçon hydrographique principal - BD TOPO® v3.3 D076 - Ed. 2022-12-15

Littoral
- Ouvrages et aménagements littoraux Cerema - 2017-11 - Services web GéoLittoral
- Accès à la mer - Artelia - 2023

Aléas

Franchissement
- Franchissement de paquets de mer et projection de galets - Artelia - 2023

Submersion
- Zones basses sous le niveau centennal de référence en 2100 - DREAL Normandie - 2022

Erosion

Recul moyen annuel observé des falaises - Cerema 2018
- >30 cm
- 20 à 30 cm
- 10 à 20 cm
- <10 cm

Enjeux naturels

ZNIEFF - Services web IGN - 2023
- ZNIEFF1 - Continentales
- ZNIEFF2 - Continentales
- ZNIEFF1 - Marines
- ZNIEFF2 - Marines

Natura 2000 - Services web IGN - 2023
- SIC - Directive "Habitats"
- ZPS - Directive "Oiseaux"

Enjeux anthropiques

Captage - ARS Normandie - 2023
- Captage

Activité littorale remarquable - Artelia - 2023
- Casino
- Centrale
- Port
- Décharge littorale ancienne

Zone d'activité ou d'intérêt - BD TOPO® v3.3 D076 - Ed. 2022-12-15
- Camping
- Station d'épuration

Bâtiment - BD TOPO® v3.3 D076 - Ed. 2022-12-15
- Bâtiment

GR - Fédération Française de Randonnée - 2023-06-29
- Chemin de Grande Randonnée

Site inscrit/classé - DREAL Normandie - Services web Les Sites et Paysages de Normandie - 2023
- Site inscrit
- Site classé

Occupation des sols

CORINE Land Cover - AEE - 2018
- Zones urbanisées
- Zones industrielles ou commercialeset réseaux de communication
- Mines, décharges et chantiers
- Espaces verts artificialisés, nonagricoles
- Terres arables
- Cultures permanentes
- Prairies
- Zones agricoles hétérogènes
- Forêts
- Milieux à végétation arbustive et/ouherbacée
- Espaces ouverts, sans ou avec peu devégétation
- Zones humides intérieures
- Zones humides maritimes
- Eaux continentales
- Eaux maritimes

N W E S

0 0.5 1 km

Echelle 1:15 000

Système de de cordonnées Lambert 93
EPSG 2154

ARTELIA